




















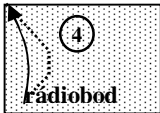


Jazdecký rozpis RS1 (Vičia dolina – Podkova)

Vysvetlivky:

Smer a stupeň náročnosti zákruty:

P10		L10	
P9		L9	
P8		L8	
P7		L7	
P6		L6	
P5		L5	
P4		L4	
P3		L3	
P2		L2	
P1		L1	
50	vzdialenosť medzi zákrutami		
P8 → L8	na pravú zákrutu nadväzuje hneď ľavá		
<p>pozor</p> 	Nebezpečné miesto		
	Umiestnenie rádiobodu		