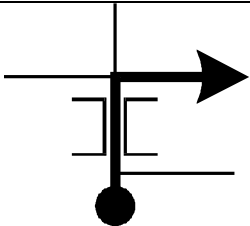



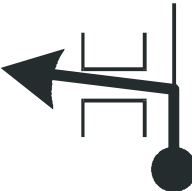





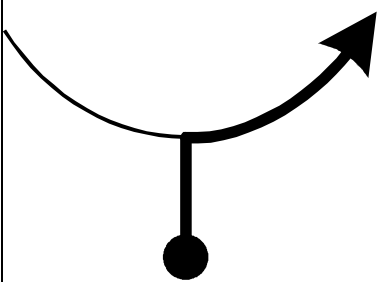






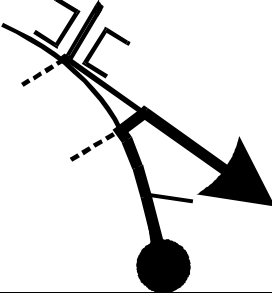
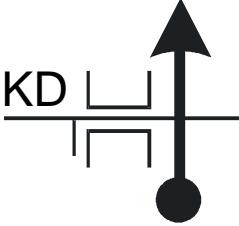



ITINERÁR

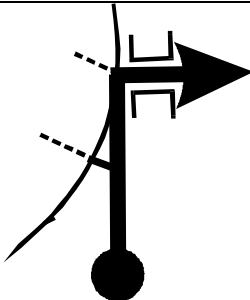



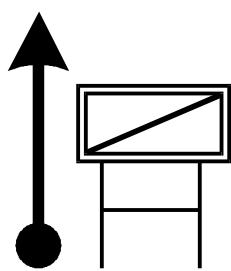
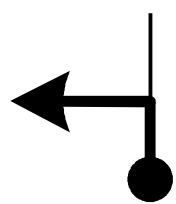
Dobšiná
12.II.2011


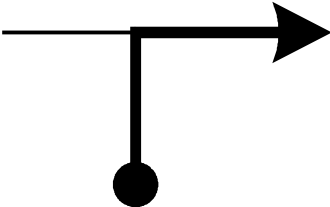
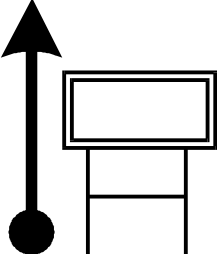
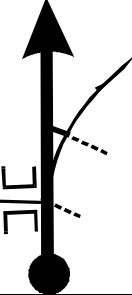
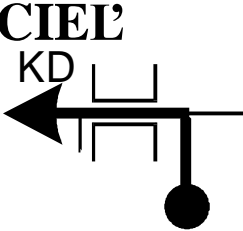
Vzd. [km]		Por. č.	S M E R	INFORMÁCIA	Vzd. [km] do cieľa
Čiastk.	Celková				
0,00	0,00	1	 ŠTART	Námestie Baníkov pred Kultúrnym domom	33,72
0,70	0,70	2		Námestie Tri Ruže (pamätník SNP)	33,02
0,05	0,75	3		pneuservis	32,97
0,55	1,30	4		!	32,42
0,10	1,40	5		koniec asfaltu	33,32
0,70	2,10	6		!! vodná nádrž	31,62

Vzd. [km]		Por. č.	S M E R	INFORMÁCIA	Vzd. [km] do ČK
Čiastk.	Celk.				
0,40	2,50	7	 Štart RS1	Viečia dolina	31,22
0,40	2,90	8			30,82
0,90	3,80	9			29,92
3,50	7,30	10	 Cieľ RS1	Podkova	26,42
0,10	7,40	11		!! výjazd na hlavnú cestu	26,32
2,60	10,00	12		!!	23,72

Vzd. [km]		Por. č.	S M E R	INFORMÁCIA	Vzd. [km] do ČK
Čiastk.	Celk.				
1,50	11,50	13	 <p>Start RS2 Cieľ RS2</p>	<p>Pingarty (viď mapa trasy)</p>	22,22
0,10	11,60	14		<p>!!</p> <p>výjazd na hlavnú cestu</p>	22,12
2,90	14,50	15		<p>Dobšina</p>	19,22
0,60	15,10	16		<p>Pneuservis, Námestie Tri Ruže</p>	18,62
0,60	15,70	17			18,02
0,50	16,20	18		<p>Pohostinstvo BUJAK</p>	17,52

Vzd. [km]		Por. č.	S M E R	INFORMÁCIA	Vzd. [km] do ČK
Čiastk.	Celk.				
0,60	16,80	19		Futbalové ihrisko	16,92
3,00	19,80	20		Vyšná Maša	13,92
2,60	22,40	21	<p style="text-align: center;">Start RS3</p> <p style="text-align: center;">Cieľ RS3</p>	Zrebčín (viď mapa trate)	11,32
3,00	25,40	22		Futbalové ihrisko	8,32
0,60	26,00	23		Pohostinstvo BUJAK	7,72
0,50	26,50	24			7,22

Vzd. [km]		Por. č.	S M E R	INFORMÁCIA	Vzd. [km] do ČK
Čiastk.	Celk.				
0,60	27,10	25		Námestie Tri Ruže	6,62
1,40	28,50	26		Tri Ruže (vid' mapa trate)	5,22
0,30	28,80	27			4,92
0,40	29,20	28			4,52
0,70	29,90	29		Dobšina	3,82
0,70	30,60	30		!! EUROBUS	3,12

Vzd. [km]		Por. č.	S M E R	INFORMÁCIA	Vzd. [km] do ČK
Čiastk.	Celk.				
1,20	31,80	31	 <p>Start RS5</p> <p>Ciel RS5</p>	<p>Eurobus (víd' mapa trate)</p>	1,92
0,02	31,82	32		<p>!!</p> <p>výjazd na hlavnú cestu</p>	1,90
0,40	32,22	33		<p>Dobšina</p>	1,50
0,90	33,12	34		<p>Námestie Tri Ruže</p>	0,60
0,60	33,72	35	<p>CIEĽ KD</p> 	<p>Kultúrny dom Odovzdať jazdný výkaz!</p>	0,00