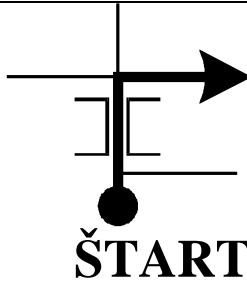

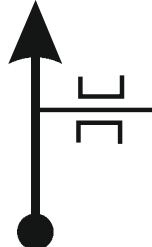
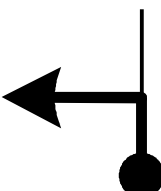
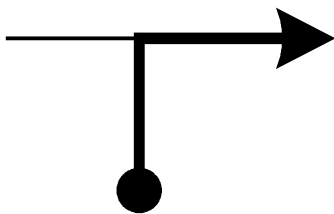



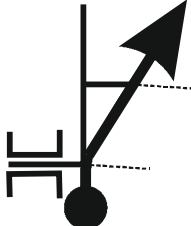


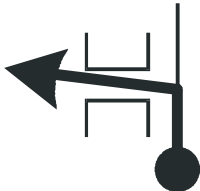







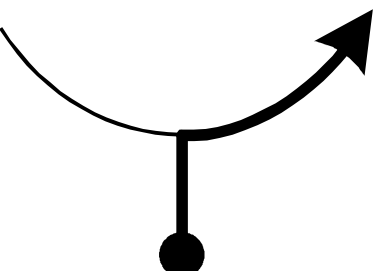
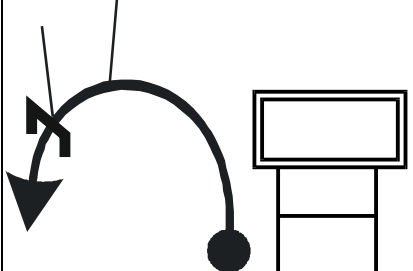
ITINERÁR

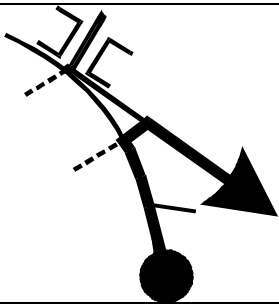
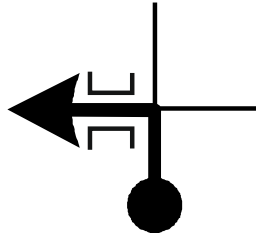
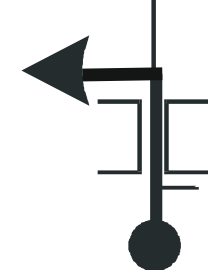
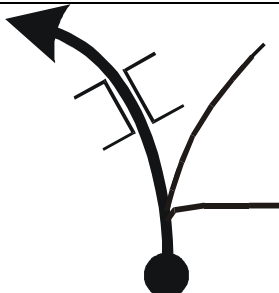
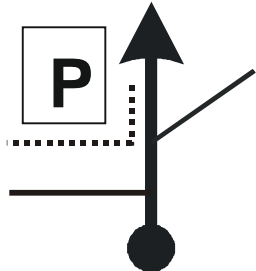

Dobšiná
6.2.2016



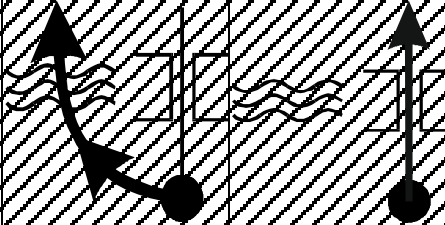



MINIRALLY CUP

Vzd. [km]		Por. č.	S M E R	INFORMÁCIA	Vzd. [km] do cieľa
Celková	Čiastk.				
0,00	0,00	1	 ŠTART	Námestie Baníkov pred Kultúrnym domom	45,42
0,70	0,70	2		Námestie Tri Ruže	44,72
2,00	1,30	3			43,42
2,60	0,60	4		!! EUROBUS	42,82
4,70	2,10	5	Start RS1 Cieľ RS1	Eurobus (viď mapa trate) ! 3 koľá !	40,72
4,72	0,02	6		!! výjazd na hlavnú cestu	40,70

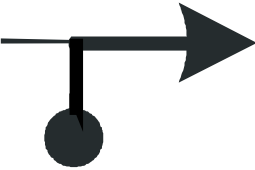
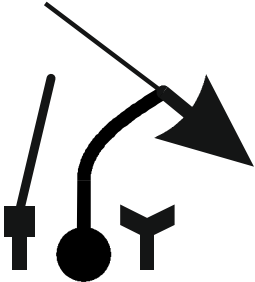
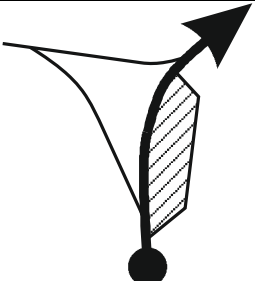
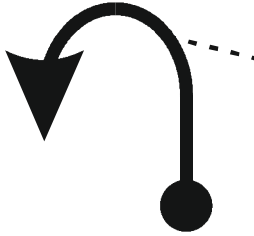
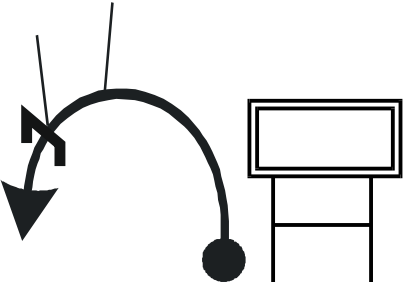
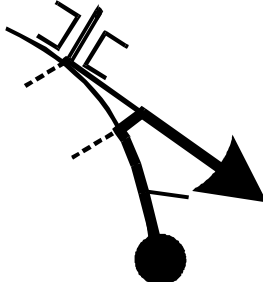
Vzd. [km]		Por. č.	S M E R	INFORMÁCIA	Vzd. [km] do cieľa
Celková	Čiastk.				
5,32	0,60	7			40,10
6,62	1,30	8		Námestie Tri Ruže	38,80
6,67	0,05	9			38,75
7,22	0,55	10		!	38,20
7,32	0,10	11		koniec asfaltu	38,10
8,02	0,70	12		!! vodná nádrž	37,40


Vzd. [km]		Por. č.	S M E R	INFORMÁCIA	Vzd. [km] do cieľa
Celková	Čiastk.				
8,42	0,40	13	Start RS2 	Vlčia dolina	37,00
8,82	0,40	14			36,60
9,72	0,90	15			35,70
12,22	2,50	16	Cieľ RS2 	Podškova	33,20
12,32	0,10	17		!! výjazd na hlavnú cestu	33,10
17,82	5,50	18		Dobšina	27,60

Vzd. [km]		Por. č.	S M E R	INFORMÁCIA	Vzd. [km] do cieľa
Celková	Čiastk.				
18,42	0,60	19		Pneuservis, Námestie Tri Ruže	27,00
19,12	0,70	20		Námestie Baníkov SERVISNÁ ZÓNA	26,30
19,12	0,00	21		Námestie Baníkov	26,30
19,62	0,50	22		Pohostinstvo BUJAK	25,80
20,22	0,60	23		Futbalové ihrisko Parkovisko	25,20
23,22	3,00	24		Vyšná Maša	22,20

Vzd. [km]		Por. č.	S M E R	INFORMÁCIA	Vzd. [km] do cieľa
Celková	Čiastk.				
25,62	2,40	25	Štart RS1 Cieľ RS1	Žrebčín (vľd' mapa trate) ! 2 kola !	19,80
25,82	0,20	26		! Pred štartom RS2 prestávka 5 min.	19,60
25,90	0,08	27	Start RS4 	Čierna hora	19,52
25,92	0,02	28	Alt.1 Alt.2 	Alt.1: Brod Alt.2: Most	19,50
26,17	0,25	29		Zavora	19,25
27,17	1,00	30		! Nebezpečný úsek  Radiobod	18,25

Vzd. [km]		Por. č.	S M E R	INFORMÁCIA	Vzd. [km] do cieľa
Celková	Čiastk.				
27,92	0,75	31		Rádiobod	17,50
29,42	1,50	32		Rádiobod	16,00
29,82	0,40	33		Stužnička	15,60
30,12	0,30	34			15,30
30,22	0,10	35		STOP Chata Rompot	15,20
32,92	2,70	36		Chata Gápeľ	12,50

Vzd. [km]		Por. č.	S M E R	INFORMÁCIA	Vzd. [km] do cieľa
Celková	Čiastk.				
33,62	0,70	37			11,80
35,02	1,40	38		Závora !!! Výjazd na hlavnú cestu	10,40
37,42	2,40	39		Dobšinský kopec	8,00
38,62	1,20	40		Cieľ RS Vlčia dolina - Podkova	6,80
44,12	5,50	41		Dobšina	1,30
44,72	0,60	42		Pneuservis, Námestie Tri Ruže	0,70

Vzd. [km]		Por. č.	S M E R	INFORMÁCIA	Vzd. [km] do cieľa
Celková	Čiastk.				
45,42	0,70	43	 CIEĽ	Námestie Baníkov Odovzdať jazdný výkaz na riaditeľstvo pretekov!!	0,00

**Blahoželáme Vám k dosiahnutiu cieľa
„XIV. Dobšinskej zimy 2016“!**